

ОПИСАНИЕ МЕСТОПОЛОЖЕНИЯ ГРАНИЦ

Публичный сервитут "Газопровод низкого давления Р<5кПа по программе догазификации населенного пункта (социальная газификация) по адресу:
Московская обл, г.о. Домодедово, д.Кучино, ж/д №16"Б" на уч. с кад.
50:28:0050303:28"

(наименование объекта, местоположение границ которого описано (далее - объект))

Раздел 1

Сведения об объекте

№ п/п	Характеристики объекта	Описание характеристик
1	2	3
1.	Местоположение объекта	Московская область, район Домодедовский, город Домодедово, деревня Кучино
2.	Площадь объекта +/- величина погрешности определения площади (Р +/- Дельта Р)	642 +/- 9 м ²
3.	Иные характеристики объекта	-

Раздел 2

Сведения о местоположении границ объекта

1. Система координат МСК-50, зона 2

2. Сведения о характерных точках границ объекта

Обозначение характерных точек границ	Координаты, м		Метод определения координат характерной точки	Средняя квадратическая погрешность положения характерной точки (Mt), м	Описание обозначения точки на местности (при наличии)
	X	Y			
1	2	3	4	5	6
-	-	-	-	-	

3. Сведения о характерных точках части (частей) границы объекта

Обозначение характерных точек части границы	Координаты, м		Метод определения координат характерной точки	Средняя квадратическая погрешность положения характерной точки (Mt), м	Описание обозначения точки на местности (при наличии)
	X	Y			
1	2	3	4	5	6
Часть 1					
1	432502.77	2198009.73	Метод спутниковых геодезических измерений (определений)	0.10	-
2	432502.51	2198010.50	Метод спутниковых геодезических измерений (определений)	0.10	-
3	432505.35	2198022.39	Метод спутниковых геодезических измерений (определений)	0.10	-
4	432505.87	2198022.36	Метод спутниковых геодезических измерений (определений)	0.10	-
5	432517.44	2198060.33	Метод спутниковых геодезических измерений (определений)	0.10	-
6	432541.08	2198155.96	Метод спутниковых геодезических измерений (определений)	0.10	-
7	432548.92	2198153.69	Метод спутниковых геодезических измерений (определений)	0.10	-
8	432550.26	2198157.46	Метод спутниковых геодезических измерений (определений)	0.10	-

3. Сведения о характерных точках части (частей) границы объекта

Обозначение характерных точек части границы	Координаты, м		Метод определения координат характерной точки	Средняя квадратическая погрешность положения характерной точки (Mt), м	Описание обозначения точки на местности (при наличии)
	X	Y			
1	2	3	4	5	6
9	432541.91	2198159.86	Метод спутниковых геодезических измерений (определений)	0.10	-
10	432542.16	2198160.90	Метод спутниковых геодезических измерений (определений)	0.10	-
11	432538.50	2198161.81	Метод спутниковых геодезических измерений (определений)	0.10	-
12	432504.89	2198026.68	Метод спутниковых геодезических измерений (определений)	0.10	-
13	432502.51	2198027.24	Метод спутниковых геодезических измерений (определений)	0.10	-
14	432498.57	2198010.70	Метод спутниковых геодезических измерений (определений)	0.10	-
15	432501.60	2198002.30	Метод спутниковых геодезических измерений (определений)	0.10	-
1	432502.77	2198009.73	Метод спутниковых геодезических измерений (определений)	0.10	-

Раздел 3

Сведения о местоположении измененных (уточненных) границ объекта

1. Система координат -

2. Сведения о характерных точках границ объекта

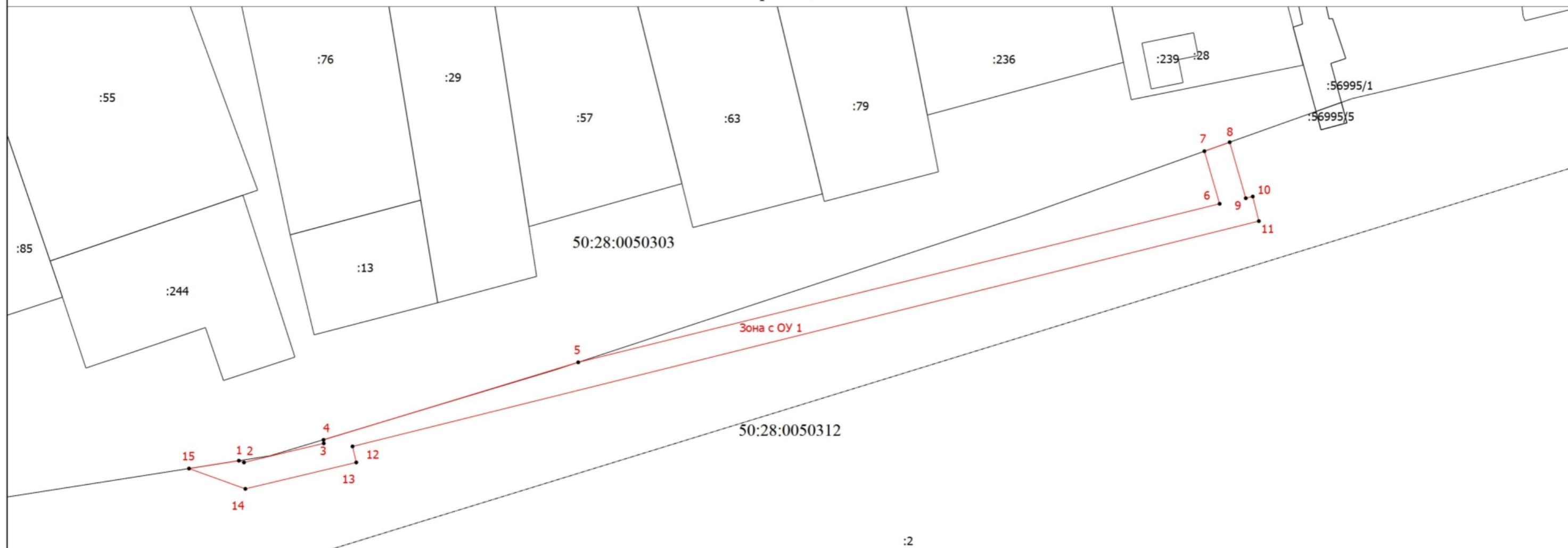
Обозначение характерных точек границ	Существующие координаты, м		Измененные (уточненные) координаты, м		Метод определения координат характерной точки	Средняя квадратическая погрешность положения характерной точки (M _t), м	Описание обозначения точки на местности (при наличии)
	X	Y	X	Y			
1	2	3	4	5	6	7	8
-	-	-	-	-	-	-	

3. Сведения о характерных точках части (частей) границы объекта

Обозначение характерных точек части границы	Существующие координаты, м		Измененные (уточненные) координаты, м		Метод определения координат характерной точки	Средняя квадратическая погрешность положения характерной точки (M _t), м	Описание обозначения точки на местности (при наличии)
	X	Y	X	Y			
1	2	3	4	5	6	7	8
-	-	-	-	-	-	-	

Раздел 4






План границ объекта



Масштаб 1:600

:2

Условные обозначения

-  - Вновь образованная часть границы, сведения о которой достаточны для определения ее местоположения
-  - Характерная точка границы, сведения о которой позволяют однозначно определить ее положение на местности
-  -
- Зона с ОУ 1** - Зона с особыми условиями использования территории Зона с ОУ 1 — Публичный сервитут "Газопровод низкого давления Р<5кПа по программе догазификации населенного пункта (социальная газификация) по адресу: Московская обл, г.о. Домодедово, д.Кучино, ж/д №16"Б" на уч. с кад. 50:28:0050303:28"
- 1** - Обозначение новой характерной точки
- :13** - Кадастровый номер земельного участка
- :239** - Кадастровый номер здания
- :56995/1** - Кадастровый номер части земельного участка
-  - Существующая часть границы, имеющиеся в ЕГРН сведения о которой достаточны для определения ее местоположения
-  - Граница кадастрового квартала
- 50:28:0050303** - Номер кадастрового квартала



Подпись _____

Дата " 20 " сентября 2021 г.

Место для оттиска печати (при наличии) лица, составившего описание местоположения границ объекта